



**Portfólio**



Nossa missão é promover a aliança de pessoas, organizações, talentos e recursos para apoiar e dar suporte à regeneração socioambiental do Rio Doce e ao fortalecimento de iniciativas locais através da cocriação e realização de ações e projetos colaborativos.



# Apresentação

Em 05 de Novembro de 2015, o rompimento da Barragem de Fundão, da mineradora Samarco, da qual são acionistas a Vale e a BHP, provocou uma série de impactos ambientais e sociais ao longo da bacia hidrográfica do Rio Doce, desde sua cabeceira, na região de Mariana/MG, até sua foz, em Regência/ES, impactando inúmeros municípios e suas economias locais, milhões de pessoas e comprometendo toda biodiversidade ao longo do Rio Doce, no estuário de Regência e em porções do litoral do sudeste e nordeste brasileiros.

Cerca de 800 km ao longo do Rio Doce foram afetados, bem como suas margens, 392 km<sup>2</sup> de sedimentos de alta concentração da lama chegaram à foz do Rio Doce e 6.197 km<sup>2</sup> de lama diluída no mar, em menor concentração de resíduos chegando ao litoral sul da Bahia e norte do Rio de Janeiro.





Os impactos socioambientais são de séria extensão e distintos ao longo da bacia hidrográfica: desde o completo soterramento de algumas comunidades rurais no município de Mariana/MG, como Bento Rodrigues e Paracatu de Baixo, com ocorrência de 20 mortes, centenas de feridos e desabrigados; até a paralisação e o comprometimento da qualidade da água para abastecimento de inúmeros municípios ao longo do rio e também o prejuízo na subsistência e geração de renda de inúmeras famílias rurais criadoras de animais de corte e leite, de pescadores ribeirinhos, dependentes dos peixes para seu sustento, fonte de alimento e nutrição.

É possível citar também prejuízos para grandes indústrias que possuem suas sedes produtivas ao longo do Rio Doce e dependem das águas para sua produção industrial. Diante deste comprovado desastre sócio-econômico-ambiental faz-se necessário um conjunto de ações e medidas de curto, médio e longo prazo que possam dar suporte, apoiar e mitigar os impactos ambientais e nas comunidades diretamente atingidas considerando comunidades humanas, fauna e flora assim como próprio Rio Doce como ser vivo e grande provedor de vida para todas estas comunidades.



# Contextualização

An aerial photograph of a wide, muddy river with several islands and a city in the background. The river is a light brown color, and the islands are covered in green vegetation. The city is visible in the distance on the left side of the image.

A partir de diversas expedições e incursões aos territórios atingidos, foram verificadas distintas características, realidades sociais e geográficas que conferiram impactos diversos ao longo da Bacia Hidrográfica. Desde então decidimos abordar o Rio Doce em 3 partes:

1. Alto Rio Doce
2. Médio Rio Doce
3. Baixo Rio Doce

# Rede de Parceiros e Projetos

Dada a magnitude dos impactos causados pela tragédia houve comoção nacional e internacional. Presenciamos também o surgimento de distintos grupos da sociedade civil nos territórios diretamente afetados bem como alianças de ativistas e organizações a fim de dar suporte às comunidades atingidas. Muitos destes grupos já trabalham em rede e elaboram formas de atuação conjunta na busca por soluções e processos que possam mitigar os impactos causados e caminhar na direção da restauração da Bacia do Rio Doce.

A partir do contato com diversos destes grupos e algumas expedições aos territórios nasceu a Aliança Rio Doce que se configura como uma rede colaborativa de suporte à regeneração socioambiental do Rio Doce. Após esta etapa de aproximação com as populações, diagnóstico das demandas, necessidades e mapeamento de parceiros e projetos locais temos buscado seguir apoiando o fortalecimento de iniciativas nas margens do Rio Doce bem como dar suporte à cocriação de projetos rumo a regeneração socioambiental do rio e suas populações.



# Alto Rio Doce





# Alto Rio Doce

Região mais próxima às nascentes do Rio Doce e próxima ao complexo de Barragens da Samarco. Local mais rural, caracterizado pela presença de agricultores e criadores de gado de corte e principalmente de leite. Zona de difícil acesso às margens do Rio. Compreende diversas cidades e vilas históricas.

## Impactos

Região diretamente impactada pela Lama. Mata ciliar devastada pela lama, fauna e flora altamente impactadas. Comunidades inteira ou parcialmente soterradas. Famílias desabrigadas e/ou mudança radical nos modos de vida e cotidiano local: perda de espaços de convivência com o soterramento de praças, escolas e igrejas. Poluição visual e sonora, devido a intensa presença de caminhões, trabalhadores e poeira oriunda da lama seca ainda presente nas margens e vilarejos, causando sérios problemas respiratórios. Perda dos quintais produtivos, fonte alimentar e de complementação de renda familiar, perda da agricultura e comprometimento do solo.

## Potenciais Parceiros Locais

- 1 - Jornal a Sirene, Mariana
- 2 - Radio Brota, Mariana
- 3 - Curso de Pós-Graduação Escola Sustentáveis (CEAD-UFOP)
- 4 - CIMOS, Coordenadoria de Inclusão e Mobilização Sociais
- 5 - Comissão dos Atingidos por Barragens de Mariana
- 6 - MAB, Movimento dos Atingidos por Barragem
- 7 - Comissão de Barra Longa
- 8 - Fórum da Bacia do Rio Doce de Mariana
- 9 - Arquidiocese de Mariana

## Agentes-Chave

- 1 – Mina da Samarco
- 2 – UHE Risoleta Neves



# Médio Rio Doce



# Médio Rio Doce

Região central do Rio, caracterizada pela presença de zonas urbanizadas e industrializadas, marcada pela ferrovia da Vale (FVM) grandes cidades e rodovias de grande fluxo.

## Impactos

Nesta região a lama passou dentro do Rio, soterrando peixes, fauna e flora aquáticas. Comprometimento do abastecimento de água para uso potável, doméstico e industrial. Estas cidades às margens do Rio dependem 100% do Rio Doce para seu abastecimento. Comprometimento de poços e lençol freático próximo ao Rio. Lazer e pesca altamente impactados. Agricultura e pecuária prejudicada pela impossibilidade de uso da água contaminada.

## Potenciais Parceiros Locais

- 1 – Aldeia Indígena dos Krenak
- 2 – Centro de Informação e Assessoria Técnica (CIAT)
- 3 – Centro Agroecológico Tamanduá (CAT)
- 4 - UFJF Gov. Valadares
- 5 - Fórum de Colatina,

## Agentes-Chave

- 1 – Mina da Vale – Itabira
- 2 – Usiminas
- 3 – UHE Baguari
- 4 – UHE Aimorés
- 5 - Cenibra



# Baixo Rio Doce



# Baixo Rio Doce

Região caracterizada pela baixada geográfica, que compreende diversas lagoas e a foz do Rio. Presença de diversas comunidades ribeirinhas de pescadores, agricultores, surfistas e comerciantes que dependem do turismo. A Foz do rio no Espírito Santo é considerada uma das melhores ondas de surf do Brasil. Encontro do Rio com Mar.

## Impactos

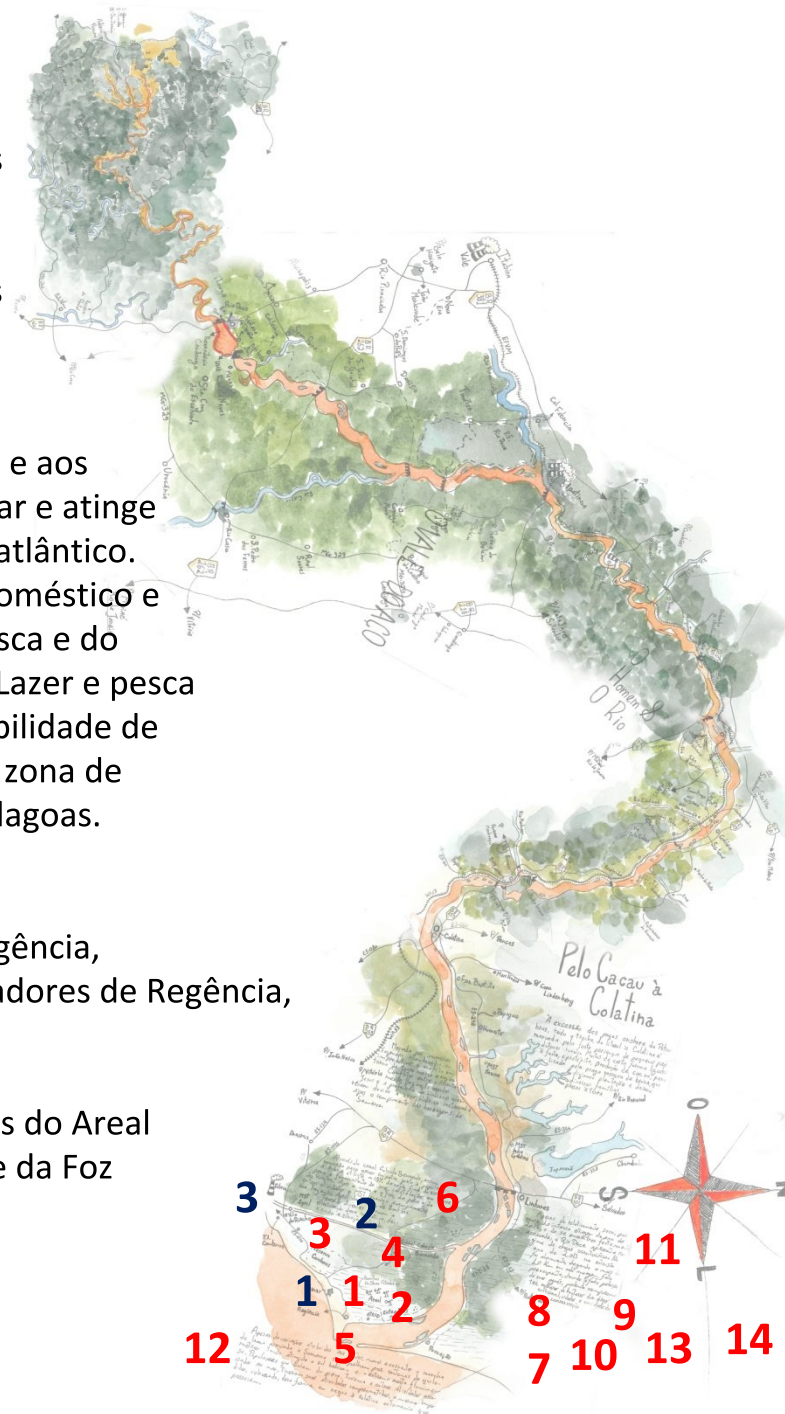
Nesta região a lama apresenta-se de forma mais diluída no curso do Rio e aos poucos foi sedimentando-se no fundo. Nesta região a lama alcança o mar e atinge outros Estados do Brasil como Bahia e Rio de Janeiro através do litoral atlântico. Comprometimento total do abastecimento de água para uso potável, doméstico e industrial. Alto impacto na economia local basicamente derivada da pesca e do turismo. Comprometimento de poços e lençol freático próximo ao Rio. Lazer e pesca altamente impactados. Agricultura e pecuária prejudicada pela impossibilidade de uso da água contaminada. Área de baixa altitude e presença de lagoas, zona de alagamentos em épocas de grandes chuvas, que podem comprometer lagoas.

## Potenciais Parceiros Locais

1- Museu Primo Pelissari; 2-Instituto Unidos Pela Vida; 3- Escola Vila Regência, 4- Regência Viva; 5-Fundação Caboclo Bernardo, 6- Associação de Moradores de Regência, 6- Sítio Belas Ondas; 7- Centro de Integração Comunitário (CIC); 8 - Condutores Sumaré; 9- Associação de Moradores de Povoação, 10-Associação de Pescadores de Povoação; 11-Associação de Moradores do Areal 12- Fórum Capixaba do Rio Doce, 13- Fórum da Foz, 14- Fórum do Norte da Foz

## Agentes-chave

- 1 – Tamar
- 2 - Petrobras
- 3 - Fibria





# Timeline



**05\Nov:** Rompimento da Barragem de rejeitos de minério da Samarco/Vale/BHP



**22\Dec:** encontro de devolutiva da I Expedição.



2015

**13\Dec:**  
**I Expedição Rio Doce Vivo**  
escuta, diagnósticos, permacultura, registro audio visual e articulação de redes de apoio.

**17\Dec:**  
Oficina de cisterna e permacultura em Gov. Valadares e Cine Kombi


**25\Dec:**  
**II Expedição Rio Doce Vivo**  
#MissãoDasMinas de Mariana a Regência



**EXPEDIÇÃO  
RIO DOCE VIVO**



# Timeline



**02\Jan:**  
Expedição Rio  
Doce em Traços

2016

**10\Jan:** Apoio a  
fundação do “Instituto  
Unidos Pela Vida”  
em Regência



**14\Abril** Expedição Rota dos Aliados  
co-criando a Aliança Rio Doce e  
apoiando iniciativas locais

**10\Jan:**  
Re-abertura do  
Museu Primo  
Pelissari



**13\Feb:** Apoio a  
criação do Fórum  
da Foz



**20\Apr:**  
Cine Kombi na  
Aldeia Krenak





# Timeline



**23\Apr:**  
apoio a reunião  
comunitária em  
Povoação



**24\Apr:**  
Apoio a reforma da  
cisterna da Escola  
Vila Regência.



**24\Sep:**  
co-criação e  
pré-lançamento  
da WikiRioDoce

**22\Apr:**  
Primeira reunião da  
"Aliança Rio Doce"

**22\Apr:**  
Diálogos Integrados na Foz, circuito de  
atividades ludico pedagógicas na  
escola Vila Regência: Jogo do Rio  
Doce, Baú das Artes, Vasos  
Ecológicos, Corpo Vivo.

**05\May:** "6 meses  
de lama, ato em  
praça pública em  
SP



**ALIANÇA  
RIO DOCE**

# Timeline



**março:** início das atividades na Casa Rosa (artes, música e infraestrutura)

**abril:** Encontros comunitários de diagnóstico e cocriação do Festival Regenera Rio Doce

**14 to 31/julho:** Realização do Festival Regenera Rio Doce

**16/Julho:** Realização do II Encontro Ancestral em Areal

**24/Julho:** Realização de círculo de sonhos na comunidade do Areal.

2017

**10/janeiro:** Parceria com RioDoceHelp para projeto "Ações Integradas na Foz"

**março:** Oficina de Muqueca de Caju no Norte da Foz, início de ações para inclusão como território Atingido,

**maio:** apoio a fundação do Fórum dos Povos do Manguezais do Norte da Foz do Rio Doce

**julho:** criação do novo logo da Aliança Rio Doce

**14 to 31\July:** realização do projeto cisternas, filtros e atividades integração social na comunidade do Areal.

**RIODOCE.HELP**

**ALIANÇA RIO DOCE**



# Timeline

**novembro:** participação na mesa de aliados do encontro das comissões de atingidos da bacia do Rio Doce/MAB.

**novembro:** Participação III Seminário da Bacia do Rio Doce, articulações com parceiros estratégicos e difusão da a WikiRioDoce



**24 de novembro:** Participação no evento no RJ ColaborAmérica com a Oficina Jogo do Rio Doce

**22 novembro:** coleta de água para análises e finalização de relatoria e video do projeto das Cisternas e Filtros na comunidade do Areal.

**dezembro:** escuta das águas e articulações de Aliados Capixabas no Caparaó, ES


2017

**outubro:** participação no ECCO - chamado pela Resiliência Planetária, interações com as redes Global Ecovillage Network, CASA Latina e Casa Brasil, Aliança integrando a rede Emergencies.

**novembro:** Mentoria e articulação no WIL Brasil (Water Innovation Lab Brasil - Laboratório de Inovação da Água, com presença de 70 jovens inovadores

**novembro:** Criação de comissão para gerenciar os recursos do Festival Regenera Rio Doce

**dezembro:** aprovação do projeto do cineclube na casa rosa e comunidades da foz



# Timeline



**LUSH** FRESH  
HANDMADE  
COSMETICS



**fev:** coletivo  
Ceramistas do Rio  
Doce, transmutando  
a lama em  
artesanatos e  
amuletos de poder.

**fev:** viagem a  
Londres para  
Participação do  
Summit Lush 2018.

**março:**  
participação no  
evento Fórum  
Mundial das águas  
em Brasília.

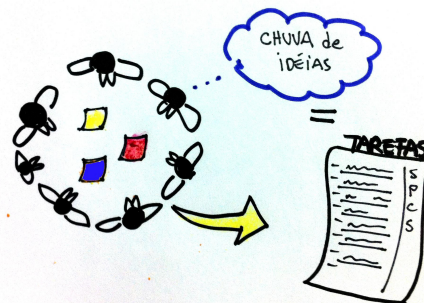
**Jan:** imersão de celebração  
e planejamento estratégico  
da Aliança Rio Doce na Foz  
do Rio Doce.

2018

**jan:** feira na Vila de Regência,  
projeto de fomento a cultura e  
estímulo da economia local.

**fev:** imersão na Foz do Rio Doce  
para preparação de materiais e  
alinhamento para encontro  
Summit LUSH 2018.

**fev:** Bloco das águas, ação de  
mobilização social no Carnaval de  
Regência, na Foz do Rio Doce.



MENOS  
LAMA  
MAIS VIDA

QU  
A I



MINÉRIO  
NÃO  
SE BEBE

Você  
tã, hém  
podê

# Projetos em Andamento

Após um ano e meio do rompimento da Barragem seguimos criando ações e projetos para apoiar as comunidades locais e a busca por soluções inovadoras, além de seguir dando visibilidade ao caso que segue sofrendo os impactos decorrentes do maior desastre socioambiental do Brasil.

Hoje temos em Andamento 10 projetos concretos acontecendo e nos quais vemos uma grande oportunidade de ação e aprendizagem conjunta:

1. **Estruturação e fortalecimento da Aliança Rio Doce**
2. **Festival Regenera Rio Doce**
3. **Projeto de Cisternas e Filtros em Areal**
4. **Criação de Materiais Lúdico-Pedagógicos**
5. **Roteiros de Turismo Regenerativo e Colaborativo**
6. **Circuito valorização e preservação patrimonial na Foz**
7. **Instituto Unidos Pela Vida e Casa Rosa**
8. **Plataforma Virtual [www.wikiRioDoce.org](http://www.wikiRioDoce.org)**
9. **Fortalecimento Identidade Cultural Indígena**
10. **Reinventando a Gastronomia Tradicional**

# Horizontes ação conjunta

## Acionando a rede colaborativa

Todos os projetos co-criados com o apoio da Aliança Rio Doce buscam atender a uma metodologia inclusiva e participativa que envolve 8 etapas.

1. Escuta e mapeamento
2. Sistematização e Diagnóstico
3. Elaboração do Projeto
4. Captação de Recursos
5. Articulação de Rede
6. Execução do Projeto
7. Comunicação
8. Devolutiva para comunidades e sociedade civil.

Em cada uma destas etapas demanda a ajuda de diferentes profissionais e redes de apoio para poder se realizar e se apresenta como uma oportunidade de aprendizado coletivo e campo de experimentação e inovação para criação de soluções conjuntas para desafios complexos da nossa atualidade.

Aqui descrevemos campos nos quais estamos precisando de apoio para poder aprimorar e implementar ações conjuntas nos territórios. Este chamado é para co criação de produtos de comunicação e design que darão suporte aos projetos e demandas apresentadas pelos contextos. Entre algumas demandas e sugestões de produtos a serem desenvolvidos estão::

1. elaboração de news letters mensais reportando as notícias e o andamento das ações sociais
2. elaboração de logos para os projetos e para as associações locais que estão emergindo e se fortalecendo nos territórios
3. Elaboração/aprimoramento de web site para os projetos
4. Elaboração de materiais audio visuais com o acervo de registros da Aliança Rio Doce sobre o caso.
5. Elaboração de um plano de comunicação e ativação das mídias sociais para a Aliança Rio Doce.
6. Apoio na sistematização dos mapeamentos e produtos gerados durante o Festival Regenera Rio Doce e criação de produtos de comunicação que possam ampliar seus horizontes e reverberações.







**Resumo dos projetos em andamento  
junho de 2017**

# 1. Fortalecimento da Aliança Rio Doce

Fortalecimento da Aliança Rio Doce: co-criação de uma rede colaborativa de apoio a regeneração do Rio Doce. A Aliança está em processo de formação e aprimoramento do seu modelo organizacional. Atuamos na co-criação de projetos regenerativos, no fortalecimento de iniciativas e grupos locais e em processos de comunicação fazendo a ponte entre o território e outras redes de engajamento socioambiental e cultural. Seja um Aliado, junte-se a nós nesta jornada de aprendizagem, engajamento e regeneração!



2.



O Festival Regenera Rio Doce é um estratégia de convergência e dar visibilidade para as demais as iniciativas em andamento da Aliança Rio Doce e Parceiros Locais.

O maior desastre socioambiental da história do Brasil merece o maior movimento coletivo de regeneração já visto! O Festival Regenera Rio Doce, de 14 a 30 de julho de 2017 na Foz do Rio Doce, é um chamado para quem quer se colocar em ação e cocriar soluções para um desafio e um sonho comum: a Regeneração do Rio Doce. Unindo demandas e sonhos locais + ofertas de soluções e novas referências = todos aprendendo e cocriando caminhos pela regeneração em vários níveis: ambiental, comunitário, social, cultural, econômico, afetivo e ético. A programação está sendo construída de forma cooperativa por pessoas, comunidades, coletivos e organizações que querem oferecer seus talentos, soluções e recursos para um Rio Doce vivo, defendendo os direitos dos atingidos e a natureza.

Ofereça oficinas e atividades, divulgue, apoie, doe, e venha aprender junto!

Acesse [www.regenerariodoce.org](http://www.regenerariodoce.org)

Doe o quanto puder 🙏 e mobilize sua rede pra apoiar também :) 📌

Acesse: <http://juntos.com.vc/regenerariodoce>

Evento do facebook [Festival Regenera RIO DOCE](#)



# 3. Projeto Cisternas, filtros de areia e integração social na foz do Rio Doce

**1.1 Projeto Cisterna Já:** atividades culturais, de integração social e implantação de 5 cisternas e filtros de areia na comunidade do Areal, na foz do rio doce. Projeto foi realizado de 14 a 30 de julho e ocorreu em parceria com o Festival Regenera Rio Doce, uma linda experiência de imersão na comunidade do Areal com muito amor, mão na massa, conversas, oficinas, mutirões, apresentações artísticas e muito aprendizado!!! Foram instalados 5 sistemas para captação e tratamento de água de chuva. 4 dos sistemas tem capacidade para 1200 litros e foram instalados em 3 casas e numa Igreja da comunidade e outro sistema com capacidade para 5200 litros foi instalado na escola de Areal.

[mais detalhes](#)

[video](#)



#SURF  
#REGIS



O NOSSO RIO?  
#REGÊNCIA

PRECISAMOS DA  
ÁGUA

#SOMOS REGIS

VIDA



REGÊNCIA



tela  
mosquiteira



"TE ESPERO  
NO  
FAROL"

hás  
queremos  
águ

E O NOS  
#RE



Água para Vida




## 4. Criação de Materiais Pedagógicos

**4.1 Produção de jogos e cartilhas pedagógicas:** desenvolvimento de ferramentas que abordem conteúdos sobre o crime/tragédia de forma interativa e lúdica e facilitem o entendimento do contexto geral e estimulem a cocriação de soluções. Desenvolvimento de um kit pedagógico que consiste no aprimoramento do Jogo dos Poderes, Fatos e Afetos e distribuição do mesmo para 3 escolas ao longo do Rio Doce. Criação de jogo da memória e álbum de figurinhas RioDoceDeNovo.

**4.2 Cartografia da lama e da luta:** sistematização de fatos históricos, mapeamentos, ações, parceiros e possibilidades ao longo da bacia do Rio Doce. Criação de um mapa virtual interativo e aberto a colaborações e desenvolvimento de um mapa versão impressa para ser distribuído para as comunidades ao longo do Rio Doce.







## ***5. Roteiros de turismo restaurativo e colaborativo.***

***Roteiros de turismo restaurativo e colaborativo.*** Projeto de cocriação de roteiros turísticos de regeneração. Mapeamento de demandas, oportunidades e iniciativas locais engajadas com a reestruturação e regeneração social, cultural e ambiental dos territórios impactados. Articulação de uma rede de parceiros e realização de um laboratório de cocriação de roteiros turísticos restaurativos e colaborativos. Numa segunda etapa realização de um plano de negócios, estudo de viabilidade econômica e inserção dos pacotes turísticos desenvolvidos em redes de engajamento social e no mercado turístico.



## 6. Circuito valorização e preservação patrimonial na Foz

**Projeto Circuito de museus de arte popular e educação patrimonial em Regência Augusta:** O Projeto consiste em desenvolver ações de valorização cultural, buscando alternativas para fomentar o turismo e a autoestima na Vila de Regência na foz do Rio Doce. O Projeto prevê uma série de ações de educação patrimonial e artístico pedagógicas tendo como eixo central a reabertura do Museu de Arte Naif do General Primo Pelissari. A coleção do museu reúne um importante conjunto de esculturas e pinturas naif com grande potencial pedagógico, para discutir o crime ambiental que assolou o Rio Doce. O artista popular coletava na foz além da madeira, diferentes materiais descartados no rio pelas cidades ribeirinhas, e através de modelagens, colagens e pinturas reinventava os rejeitos dando a eles formas antropomórficas, zoomórficas e de criaturas extraordinárias. Este acervo faz parte de um polo de produção Naif, um patrimônio capaz de reinventar as bases da vocação turística na comunidade. *(projeto a médio prazo)*



## 7. Instituto Unidos pela Vida Centro Cultural e Educacional



5..5 Apoio a Estruturação da Sede do Instituto Unidos pela Vida e realização da II Colônia de férias e atividades de contra turno escolar para crianças atingidas na Foz do Rio Doce: realização de atividades artístico pedagógicas, que ajudem na elaboração simbólica das drásticas transformações no cotidiano das crianças atingidas. As atividades reúnem oficina de fotografia, mosaico, pintura e música buscando valorizar o patrimonio cultural e estimular a auto estima das comunidades atingidas bem como encontrar caminhos conjuntos para lidar com a nova realidade local.



## **Baú da Arte**

**Iniciativa do Instituto Unidos Pela Vida para  
atividades de artes com crianças**

## 8. Plataforma Virtual WikiRioDoce

[www.wikiriodoce.org](http://www.wikiriodoce.org)

### Portal de Comunicação Rio Doce

Este projeto, já em andamento, visa criar um canal virtual, em código aberto, de convergência dos conteúdos áudio visuais, documentos e uma linha cronológica dos fatos e dar suporte a iniciativas de comunicação já em andamento. Este canal tem por objetivo reunir e fomentar a troca de informações entre grupos atuantes e dar suporte a criação de novos conteúdos e fortalecer uma rede de comunicação popular interligando diferentes pontos do Rio Doce, desconstruindo a narrativa hegemônica da tragédia de Mariana. *(projeto a curto prazo)*



# 9. Fortalecimento Identidade Cultural Indígena

**9. Projeto Perspectivas Interétnicas em Cultura Ancestral de Areal:** este projeto consiste em ações que visam articular relações interétnicas, humanas e comunitárias através da valorização, resgate e reconstrução das culturas ancestrais historicamente silenciadas e invisibilizadas na região, com objetivo de fortalecer a ação política de luta pela mitigação de impactos vivenciados pela chegada da lama com rejeitos de mineração. Tendo como base estudos étnicos que estão sendo realizados na região, estão sendo realizadas ações iniciais de fomento e formação em modelagem cerâmica inspirada nas tradições arqueológicas, além da construção de um centro comunitário em bioconstrução baseado nas antigas habitações indígenas ancestrais (o material construtivo está disponível e aguardamos etapa de articulação de mutirão). Outra ação em outubro de 2016 na localidade de Areal compõe uma série de atividades de saúde holística e ancestral.



# 10. Reinventando a Gastronomia

**Fome de quê?** Festival Gastronômico e vivências comunitárias de adaptação de receitas ribeirinhas tradicionais. A partir do reconhecimento coletivo dos pratos e ingredientes tradicionais que foram impactados com a chegada da lama, encontrar novos ingredientes e formas de cultivá-los nos territórios visando a autonomia alimentar, a valorização das tradições e formas criativas e saudáveis de reposição dos nutrientes na alimentação cotidiana. Este projeto conta com distintas etapas: 1 mapeamento das receitas e ingredientes, 2 avaliação nutricional, diagnóstico dos impactos na saúde, 3 criação de novas receitas, 4. plano de obtenção, plantio e cultivo dos novos ingredientes, 5. eventos comunitários para aprender, cozinhar e comer juntos. Todas estas etapas irão convergir em um festival gastronômico “Reinventando a culinária local”.





**Facebook Aliança Rio Doce**

[www.facebook.com/aliancariodoce/](http://www.facebook.com/aliancariodoce/)

11 999 421818

11 994 904269

[www.aliancariodoce.org](http://www.aliancariodoce.org)